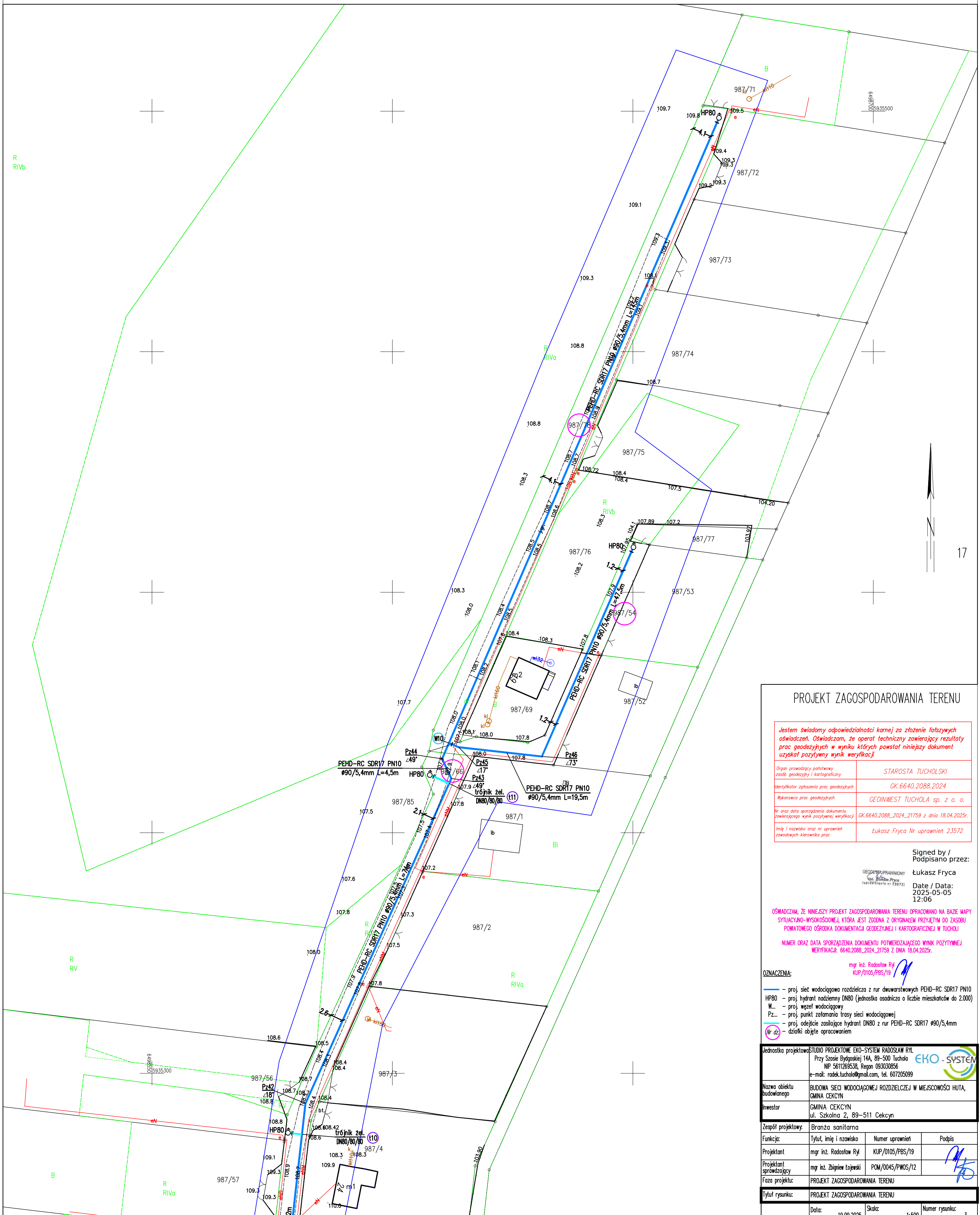


17



Jestem świadomy odpowiedzialności karnej za złożenie fałszywych oświadczeń. Oświadczam, że operat techniczny zawierający rezultaty prac geodezyjnych w wyniku których powstał niniejszy dokument uzyskał pozytywny wynik weryfikacji

Signed by /
Podpisano przez:

Julien Fréchet

Date / Data:
2025-05-05
12:06



OSWIADCZAM, ŻE NINIEJSZY PROJEKT ZAGOSPODAROWANIA TERENU OPRACOWANO NA BAZIE MAPY SITUACYJNO-WYSOKOŚCIOWEJ, KTÓRA JEST ZGODNA Z ORYGINAŁEM PRZYJĘTYM DO ZASOBU POWIATOWEGO OŚRODKA DOKUMENTACJI GEODEZYJNEJ I KARTOGRAFICZNEJ W TUCHOLI

NUMER ORAZ DATA SPORZĄDZENIA DOKUMENTU POTWIERDZAJĄCEGO WYNIK POZYTYWNEJ WERYFIKACJI: 6640.2088_2024_21759 Z DNIA 18.04.2025r.

mgr inż. Radosław Rył
KUP/0105/PBS/19

OZNACZENIA:

- proj. sieć wodociągowa rozdzielcza z rur dwuwarstwowych PEHD-RC SDR17 PN10
 - HP80 — proj. hydrant nadziemny DN80 (jednostka osadnicza o liczbie mieszkańców do 2.000)
 - W... — proj. węzeł wodociagowy
 - Pz... — proj. punkt załamania trasy sieci wodociągowej
 - proj. odejście zasilaające hydrant DN80 z rur PEHD-RC SDR17 Ø90/5,4mm
- (Nz dz) działki objęte opracowaniem

Jednostka projektowa	STUDIO PROJEKTOWE EKO-SYSTEM RADOSŁAW RYL		
	Przy Szoście Bydgoskiej 14A, 89-500 Tuchola NIP 5611269538, Regon 093030856 e-mail: radek.tuchola@gmail.com, tel. 607205099		
Nazwa obiektu budowlanego	BUDOWA SIECI WODOCIAGOWEJ ROZDZIELCZY W MIEJSCOWOŚCI HUTA, GMINA CEKCYN		
Investor	GMINA CEKCYN ul. Szkolna 2, 89-511 Cerkyn		
Zespół projektowy:	Branża sanitarna		
Funkcja:	Tytuł, imię i nazwisko	Numer uprawnień	Podpis
Projektant	mgr inż. Radosław Ryl	KUP/0105/PBS/19	
Projektant sprawdzający	mgr inż. Zbigniew Łojewski	POM/0045/PWOS/12	
Faza projektu:	PROJEKT ZAGOSPODAROWANIA TERENU		
Tytuł rysunku:	PROJEKT ZAGOSPODAROWANIA TERENU		
	Data:	Skala:	Numer rysunku:
	10.09.2015	1:500	